

Утверждена

(наименование документа об утверждении, включая наименования органов государственной власти или

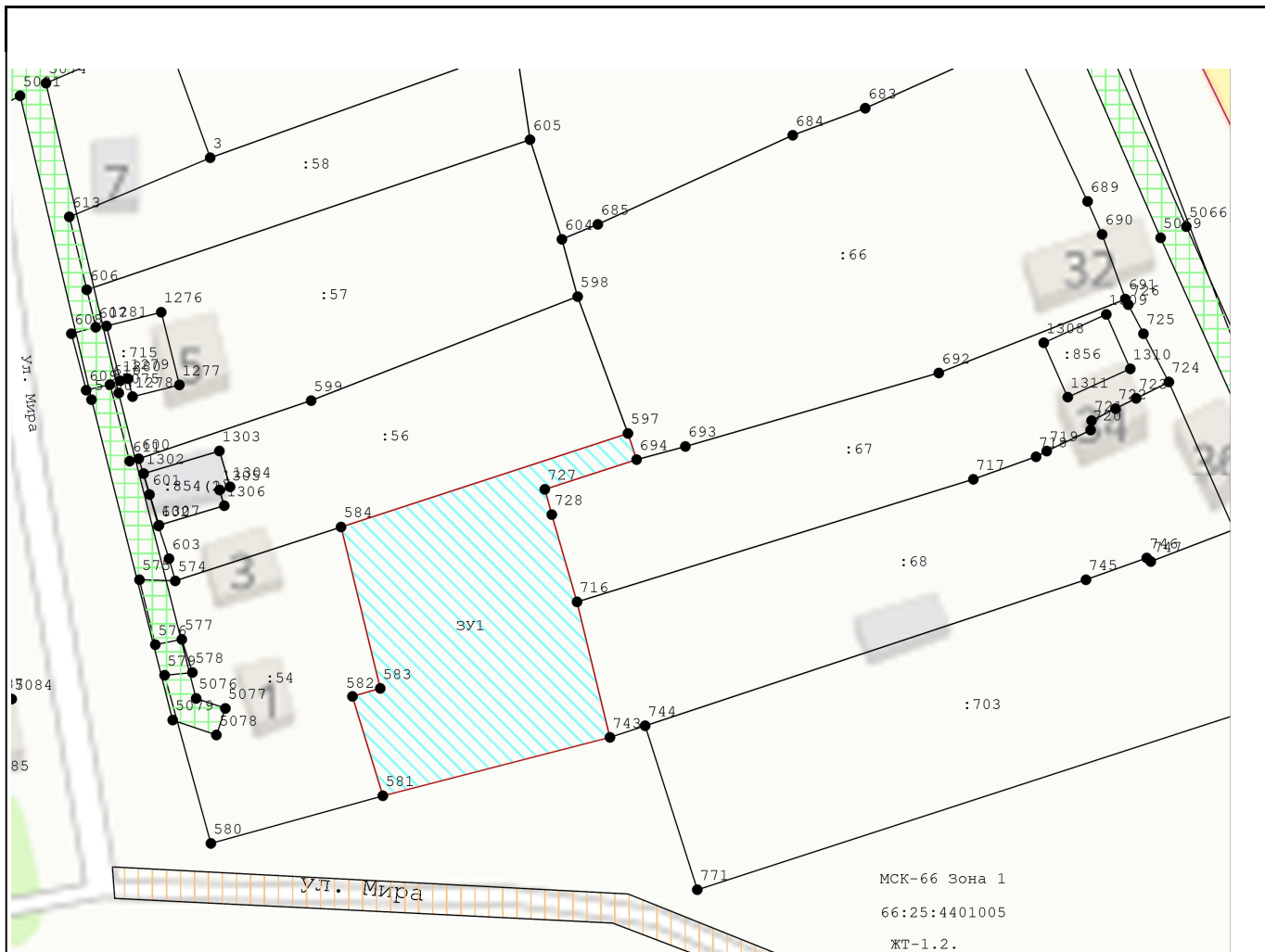
органов местного самоуправления, принявших решение об утверждении схемы или

подписавших соглашение о перераспределении земельных участков)

от _____ № _____


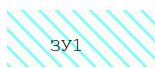
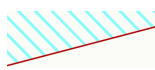




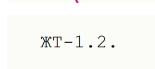

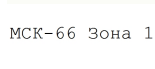
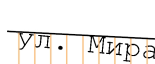
Схема расположения земельного участка или земельных участков на кадастровом плане территории

Площадь земельного участка		1 294 м ²	
<small>(указывается проектная площадь образуемого земельного участка, вычисленная с использованием технологических и программных средств, в том числе размещенных на официальном сайте федерального органа исполнительной власти, уполномоченного Правительством Российской Федерации на осуществление государственного кадастрового учета, государственной регистрации прав, ведение Единого государственного реестра недвижимости и предоставление сведений, содержащихся в Едином государственном реестре недвижимости, в информационно-телекоммуникационной сети "Интернет" (далее - официальный сайт), с округлением до 1 квадратного метра. Указанное значение площади земельного участка может быть уточнено при проведении кадастровых работ не более чем на десять процентов)</small>			
Обозначение характерных точек границ	Координаты, м		
	<small>(указываются в случае подготовки схемы расположения земельного участка с использованием технологических и программных средств, в том числе размещенных на официальном сайте. Значения координат, полученные с использованием указанных технологических и программных средств, указываются с округлением до 0,01 метра)</small>		
1	X	Y	3
2	2	3	
581	326 192,24	1 553 588,17	
582	326 206,40	1 553 583,83	
583	326 207,54	1 553 587,80	
584	326 230,54	1 553 582,20	
597	326 243,88	1 553 623,14	
694	326 240,15	1 553 624,38	
727	326 235,91	1 553 611,28	
728	326 232,31	1 553 612,28	
716	326 219,87	1 553 615,88	
743	326 200,56	1 553 620,58	
581	326 192,24	1 553 588,17	



Масштаб 1:1 000

Условные обозначения:

-  - образуемый земельный участок
-  - Обозначение образуемого земельного участка
-  - Вновь образованная часть границы, сведения о которой достаточны для определения ее местоположения
-  - Характерная точка границы земельного участка, сведения о которой имеются в ЕГРН
-  - Кадастровый номер земельного участка по данным ЕГРН
-  - Границы ОКСа по данным ЕГРН
-  - Граница территориальной зоны 66:25-7.353 ЖТ-1.2. Зона индивидуальных жилых домов в сельских населенных пунктах с. Никольское Сысертского городского округа
-  - Территориальная зона 66:21-7.144 Ж-1. Жилая зона индивидуальной застройки города Ревда городского округа Ревда
-  - Номер кадастрового квартала
-  - Система координат
-  - Подъезд к земельному участку